



BERGWANDERN

MIT DEM ALPENVEREIN EDELWEISS








Wandern ist für uns eine Ganzjahresbeschäftigung und wir sind mit dir gemeinsam überall unterwegs, wo es schön ist und wo du dich wohlfühlen kannst.

Der Berg, die Natur, die Landschaft und die Gemeinschaft schaffen die besten Voraussetzungen für eine wohltuende wanderbare Freizeitgestaltung. Und mit unseren Ausbildungskursen unterstützen wir dich fachkundig und gerne bei deinen Schritten in die Selbstständigkeit.



BERGWANDERN KONDITIONELLE ANFORDERUNGEN

Gehzeit gesamt Angaben zum Höhenunterschied, zur reinen Aufstiegszeit sowie eventuell zur Gehdistanz (in km) findest du bei der jeweiligen Veranstaltung.

-  bis 3 Std.
-  3 bis 5 Std.
-  5 bis 7 Std.
-  7 bis 9 Std.
-  über 9 Std.

BERGWANDERN TECHNISCHE ANFORDERUNGEN

- bzw. ★ Einfaches Wandern auf guten Wegen, Pfaden, Karrenwegen, Feldwegen, Forststraßen mit höchstens kurzen steileren Abschnitten. Knöchelfreie Wanderschuhe ausreichend. ●: Gehzeit höchstens 4 Std.
- ★★ Einfaches Bergwandern auf guten Fußwegen und schmalen Steigen mit mitunter auch längeren und steileren Steigungen im Auf- und Abstieg. Trittsicherheit stellenweise erforderlich, keine Absturzgefahr. Knöchelhohe Wanderschuhe empfehlenswert.
- ★★★ Anspruchsvolles Bergwandern auf überwiegend schmalen Steigen, wo Trittsicherheit und u. U. auch Schwindelfreiheit erforderlich sind. Mitunter Geröllflächen und felsige Passagen. Steiles Gelände im Auf- und Abstieg. Absturzgefahr nicht ausgeschlossen, exponierte Stellen können gesichert (Seile, Leitern) und der Gebrauch der Hände kann im Felsgelände für das Gleichgewicht hilfreich sein. Feste Wanderschuhe notwendig.
- ★★★★ Alpines Bergwandern auf steilen und schmalen Steigen oder im mitunter weglosen Gelände. Trittsicherheit, Schwindelfreiheit und Erfahrung im exponierten Gelände (Steilrasen, Schrofen, Geröll, Blockwerk, Firnfelder, Rinnen) erforderlich. Gesicherte Felspassagen bis B. Mitunter kurze, einfache Kletterstellen bis I mit Absturzgefahr. Feste Bergschuhe erforderlich.
- ★★★★★ Siehe alpenverein-edelweiss.at/programm.


WANDERN – SCHNUPPERTOUR


GRÜNGÜRTEL WIENS

TERMINE 2023/24	Anmeldung bis	Code
17. SEPTEMBER 23	14.09.	2023A113
21. APRIL 24	17.04.	2024F041
26. MAI 24	22.05.	2024F042
15. SEPTEMBER 24	11.09.	2024F043

Teilnahme exklusiv für Mitglieder des Alpenvereins Edelweiss

Kondition	Technik	Öff. Anreise	Teiln.*innen	Preis in Euro
● 	★ ★ ★ ★ ★		5–8	5,-

 **ZIEL:** Der einfachste Einstieg in die Faszination Wandern, speziell für Neumitglieder und für alle Interessierten. Schau vorbei, geh mit und hol dir Tipps.

 **INHALT:** Gemütliche betreute Halbtagswanderung mit Lehr-Elementen nach deinen Interessen, Wünschen und Fragen.


 **ORT:** Wiener Stadtrand/Wienerwald, erreichbar mit Bim oder Bus.


GEHEN IM GELÄNDE – BASIC-KURS


ANNINGER/WIENERWALD

TERMINE 2024	Anmeldung bis	Code
4. MAI	29.04.	2024F044
15. JUNI	10.06.	2024F045

Kondition	Technik	Öff. Anreise	Teiln.*innen	Preis in Euro
● 	★ ★ ★ ★ ★		4–8	22,-

 **ZIEL:** Rauf und runter über Stock und Stein. Wir zeigen vor, wie es geht. Erlerne die Grundtechniken des Gehens im Gelände, im Geröll, im Wald, auf Steilrasen, über Felsschrofen. Du kannst in entspannter Atmosphäre üben, damit du auf deinen Bergwanderungen auch auf gehetechnisch anspruchsvolleren Streckenabschnitten gut zurechtkommst.

 **INHALT:** Technikschiung auf unterschiedlichem Untergrund, im Auf- und Abstieg, bei Querungen.

 **ORT:** Der Anninger in der Nähe von Wien ist für diesen Kurstag bestens geeignet, und für die Mittagspause kehren wir in einer gemütlichen Hütte ein.

BERGWANDERN – BASIC-KURS


MÜRZSTEGER ALPEN

TERMINE 2024	Anmeldung bis	Code
27./28. APRIL	05.04.	2024F046
18.–20. MAI	29.04.	2024F047

Gehzeit 4–5 Std., 500–800 Hm/Tag

Termin 1: Übernachtung in Frein an der Mürz im GH Freinerhof
Termin 2: erste Übernachtung in Freinan der Mürz/GH Freinerhof, zweite Übernachtung im Schneealpenhaus, 1784 m.

Kondition	Technik	Öff. Anreise	Teiln.*innen	Preis in Euro
● 	★ ★ ★ ★ ★		5–8	A015: 70,-/63,- A016: 115,-/104,-

 **ZIEL:** Selbstständiges Planen und Durchführen von Bergwanderungen.

 **INHALT:** Bergwanderungen mit Kurselementen rund um Frein an der Mürz zwischen Gölle, Schneealpe und Veitsch.

Praxis: Navigation mit Karte, Kompass, Höhenmesser, GPS, Smartphone. Gehetechnik (Rasen, Geröll, Waldboden, Schrofen, Schnee), Rutsch- und Bremsübungen im Firn.

Theorie: Ausrüstung, Wetter, alpine Gefahren, Tourenplanung und -taktik.


**BERGWANDER-
KURSE**inkl. ÖAV-Booklet
Bergwandern**TREKKING – BASIC-KURS**


NATIONALPARK KALKALPEN

TERMIN 2024	Anmeldung bis	Code
20.–22. SEPTEMBER	23.08.	2024F048

Vorbereitung: Di., 27.08., 18:00

Kondition	Technik	Öff. Anreise	Teiln.*innen	Preis in Euro
● 	★ ★ ★ ★ ★		5–8	65,-/59,-

 **ZIEL:** Hast du selbst schon mit dem Gedanken gespielt, auf eine Mehrtagestour zu gehen, weißt aber nicht so richtig, wo du anfangen sollst? Dann bist du hier richtig. Auf dieser Übungstour im Nationalpark Kalkalpen lernst du alles kennen, was du für deine eigene Trekkingtour wissen musst.

 **INHALT:** In der Vorbereitung klären wir alle Fragen zur Tour (Ausrüstung, Kochen/Verpflegung, Risikomanagement, „leave no trace“ ...). Die Tour führt uns durch den Nationalpark Kalkalpen. Wir übernachten zweimal unter freiem Himmel auf offiziellen Biwakplätzen – bei (fast) jedem Wetter. Je nach Ausrüstung tragen wir Rucksäcke zwischen zwölf und 20 Kilogramm. Einige kurze Passagen gehen wir querfeldein abseits von markierten Wegen. An- und Abreise sind umweltfreundlich mit der Bahn möglich.


NAVIGATION – KARTE AFTER WORK

GRÜNGÜRTEL WIENS

TERMINE 2024	Anmeldung bis	Code
6. MAI	29.04.	2024F050
2. SEPTEMBER	26.08.	2024F051

Dauer: 17:00–20:00

Kondition	Technik	Öff. Anreise	Teiln.*innen	Preis in Euro
● 	★☆☆☆☆		4–8	15,-

 **INHALT:** Du lernst im Rahmen einer kurzen Wanderung (erreichbar mit Bim/Bus) die Grundlagen der Navigation mit der gedruckten topografischen Karte kennen.


NAVIGATION – SMARTPHONE/APP AFTER WORK

GRÜNGÜRTEL WIENS

TERMINE 2024	Anmeldung bis	Code
7. MAI	30.04.	2024F052
9. SEPTEMBER	02.09.	2024F053

Dauer: 17:00–20:00

Kondition	Technik	Öff. Anreise	Teiln.*innen	Preis in Euro
● 	★☆☆☆☆		4–8	15,-

 **INHALT:** Du lernst im Rahmen einer kurzen Wanderung (erreichbar mit Bim/Bus) die Grundlagen der Navigation mit dem Smartphone und der App *alpenvereinaktiv* kennen.



DIGITALE TOURENPLANUNG


GRUNDLAGEN UND TIPPS FÜR PC UND SMARTPHONE

TERMINE 2023/24	Anmeldung bis	Code
6. NOVEMBER 23	30.10.	2023A125
22. APRIL 24	15.04.	2024F054
4. NOVEMBER	28.10.	2024F055

Ort: Alpenverein Edelweiss, 1., Walfischgasse 12, Dauer: 18:30–20:30

Teiln.*innen	Preis in Euro
4–8	15,-

Die Alpenvereine in Österreich, Deutschland und Südtirol betreiben mit www.alpenvereinaktiv.com das mächtigste und leistungsfähigste Tourenportal im deutschsprachigen Raum. Am PC und über eine App lassen sich für alle Aktivitäten am Berg Touren hochladen bzw. abrufen und eigene Touren planen.

 **INHALT:** Wir erklären dir im Workshop die Grundlagen der digitalen Tourenplanung und geben Tipps für einen einfachen Einstieg und den erfolgreichen Umgang mit diesem modernen Planungs- und Navigationstool.


ULTRALIGHT

DIE KUNST DES REDUZIERENS

TERMIN 2024	Anmeldung bis	Code
30. APRIL	23.04.	2024F056

Ort: Alpenverein Edelweiss, 1., Walfischgasse 12, Dauer: 18:30–20:30

Teiln.*innen	Preis in Euro
4–8	15,-

 **Ultralight** – das bedeutet bei Wanderungen, sein Ausrüstungsgewicht zu reduzieren, ohne auf Komfort oder Sicherheit verzichten zu müssen. Egal ob beim Zelttrekking oder bei der Tagestour am Berg lassen sich so wertvolle Kilos sparen. Während es für manche nur ein Mittel zum Zweck ist, ist es für andere eine minimalistische Outdoor-Philosophie. Dieser Workshop vermittelt dir Tipps, worauf du beim Packen achten solltest, und zeigt dir, wie du am einfachsten Gewicht sparen und Schritt für Schritt dein eigenes Tragegewicht verringern kannst, auch ohne viel Geld auszugeben.



WOCHENENDTOUREN

TERMINE 2024	Gebiet Beschreibung	Kondition Teiln.*innen	Technik	Öff. Anreise	Preis in Euro	Code Anm. bis
14.-16. JUNI	<p>● DURCH DAS GESÄUSE</p> <p>Route: Hieflau – Tamischbachturm, 2035 m – Ennstaler Hütte (N) – Gstatterboden – Kummerbrücke – Wasserfallweg § A-B – Heßhütte (N) – Josefinensteig § A-B – Hochtor, 2369 m – Schneelochsteig (II-) – Johnsbach. Max. 7 Std., max. 1400 Hm/Tag.</p>	<p>★★★★★ 5-8</p>	★★★★★		75,-	2024F029 30.05.
4.-7. JULI	<p>● KARWENDEL GROSSARTIG</p> <p>Route: Innsbruck – Seilbahn Seegrube – Gleirschspitze, 2317 m – Goetheweg – Pfeishütte, 1922 m (N) – Stempeljochspitze, 2529 m – Wilde-Bande-Weg – Hallangerhaus, 1708 m (N) – Vomper Loch – Zwerchloch – Lamsenjochhütte, 1953 m (N) – Lamsenspitze, 2508 m – Gramaialm, Transfer über Pertisau nach Bf Jenbach. Max. 10 Std., max. 1750 Hm/Tag.</p>	<p>★★★★★ 5-6</p>	★★★★★		125,-	2024F020 17.06.
4.-8. JULI	<p>● ZWISCHEN GASTEINER- UND GROSSARTAL</p> <p>Route: Bad Gastein – Hüttschlag (N) – Tappenkarseehütte (N) – Loosbichalm (N) – Großarl. Max. 6 Std., max. 1200 Hm/Tag. Anreise 04.07. am Nachmittag.</p>	<p>★★★★★ 5-8</p>	★★★★★		130,-	2024F021 17.06.
11.-14. JULI	<p>● SCHLADMINGER TAUERN GROSSARTIG</p> <p>Route: Schladming – Taxi Obertal – Duisitzkarseehütte (N) – Keinprechthütte – Pietrach, 2396 m – Landawirseehtütte (N) – Hochgolling, 2862 m – Gollinghütte (N) – Greifenberg, 2618 m – Klafferessel – Preintalerhütte – Untertal – Taxi Schladming und Heimreise. Max. 7 Std., max. 1000 Hm/Tag.</p>	<p>★★★★★ 5</p>	★★★★★		115,-	2024F022 24.06.
11.-14. JULI	<p>● DACHSTEINPLATEAU</p> <p>Route: Obertraun – Bergfahrt Seilbahn – Krippenstein – Simonyhütte (N) – Taubenkogel, 2301 m – Hoher Gjaidstein, 2792 m – Simonyhütte (N) – Hohes Kreuz, 2837 m – Wiesberghaus (N) – Krippenstein – Talfahrt Seilbahn – Obertraun. Max. 6 Std., max. 1050 Hm/Tag.</p>	<p>★★★★★ 5-9</p>	★★★★★		95,-	2024F023 04.07.
26.-28. JULI	<p>● TENNENGEIRGE</p> <p>Hüttentour zwischen Berchtesgadener Alpen und Dachstein: Werfen – Seilbahn Dr.-Friedrich-Oedl-Haus, 1582 m – Raucheck, 2430 m – Werfener Hütte, 1969 m (N) – Bleikogel, 2411 m – Dr.-Heinrich-Hackel-Hütte, 1531 m (N) – Tauernkogel, 2247 m – Abstieg. Max. 8 Std., max. 1100 Hm/Tag.</p>	<p>★★★★★ 5-8</p>	★★★★★		85,-	2024F024 12.07.



WOCHENENDTOUREN

TERMINE 2024	Gebiet Beschreibung	Kondition Teiln.*innen	Technik	Öff. Anreise	Preis in Euro	Code Anm. bis
13.–15. SEP.	<p>● ENNSTALER ALPEN/HALLER MAUERN</p> <p>Zwischen wildromantischer Felsenschlucht und den höchsten Gipfeln der Haller Mauern. Route: Bf Spital am Pyhrn – Dr.-Vogelgesang-Klamm – Rohrauerhaus (N) – Lange Gasse – Großer Scheiblingstein, 2197 m – Rohrauerhaus (N) – Hofersteig – Großer Pyhrgas, 2244 m – Hofalm – Bf Spital am Pyhrn (Abstieg am Sonntag 1600 Hm). Max. 7,5 Std., max. 950 Hm/Tag.</p>	<p>👤👤👤👤👤 5–9</p>	<p>★★★★★</p>	<p>🚌</p>	70,-	2024F025 05.09.
13.–16. SEP.	<p>● ADLERWEG IM WILDEN KAISER</p> <p>Route: St. Johann in Tirol – Obere Regalm – Gaudeamushütte (N) – Gruttenhütte – Steiner Hochalm – Hintersteiner See (N) – Walleralm – Kaindlhütte – Brentenjoch – Kufstein. Anreise am 13.09. nach St. Johann in Tirol. Max. 6 Std., max. 1060 Hm/Tag.</p>	<p>👤👤👤👤👤 5–8</p>	<p>★★★☆☆</p>	<p>🚌</p>	105,-	2024F026 26.08.
26.–29. SEP.	<p>● DURCHS KARWENDEL</p> <p>Wir wandern auf sanften Wegen von Ost nach West durchs Karwendelgebirge. Auf dem Ahornboden können wir dabei im Herbst ein eindrucksvolles und fantastisches Farbenspiel bewundern. Zu Recht wurde im Jahre 2014 der Große Ahornboden der Tiroler Landesieger der ORF-Sendung „Neun Plätze – neun Schätze“. Route: Pertisau – Taxi Gramaialm – Lamsenjochhütte (N) – Gr. Ahornboden – Falkenhütte (N) – Mahnkopf – Kl. Ahornboden – Karwendelhaus (N) – Scharnitz. Max. 5 Std., max. 720 Hm/Tag.</p>	<p>👤👤👤👤👤 5–7</p>	<p>★★★☆☆</p>	<p>🚌</p>	100,-	2024F027 16.09.
17.–20. OKT.	<p>● GESÄUßE IM SPÄTHERBST</p> <p>Spätherbstliche Tagestouren ausgehend vom Kölblwirt: Leobner, 2036 m, Blaseneck, 1969 m, Gscheideggkogel, 1788 m, Wolfsbacherturn, 1747 m, etc. Max. 6 Std., max. 1200 Hm/Tag.</p>	<p>👤👤👤👤👤 5–7</p>	<p>★★★★★</p>	<p>🚌</p>	110,-	2024F028 07.10.

BERGWANDERWOCHEN



ALPENFRÜHLING IM PIEMONTE (I)

VAL-MAIRA-RUNDWEGE „PERCORSI OCCITANI“

Termin	Anmeldung bis	Code
17.-25. MAI 2024	21.04.	2024F001

Max. 7 Std., max. 900 Hm Aufstieg/Tag
Anreise am 17.05.

Kondition	Technik	Öff. Anreise	Teiln.*innen	Preis in Euro
● 	★ ★ ★ ★ ★		5-10	360,-

ZIEL: Das Val Maira ist eine fast vergessene ausgedehnte Tal-landschaft in den Cottischen Alpen an der Grenze von Italien zu Frankreich. Mit den „Percorsi Occitani“ wurde ein Rundwanderweg geschaffen, der es ermöglicht, innerhalb einer Woche die vielfältige Kultur und Natur dieses versteckten Teils des Piemont kennenzulernen. Im Frühling zeigen sich dabei die alten Wiesen rund um die Siedlungen sowie die hoch gelegenen Almen in ihrer ganzen Blütenpracht. Wir umrunden das hintere Val Maira und wohnen dabei abwechselnd in sogenannten „posti tappa“ (urigen, einfachen Unterkünften), liebevoll renovierten alberghi sowie am Ausgangspunkt in Dronero in einem einfachen Hotel. Ganz besonders genießen wir auch die hervorragende lukullische Bewirtung, für die das Val Maira gerühmt wird.


ROUTE: Dronero (N) – Stropo – Monte Bettone – Elva Serre (N) – Colle San Michele – Ussolo (N) – Colletto Sarasin – Ponte Maira (N) – Colle Carbonet – Viviere – Passo della Gardetta – Rif. Gardetta (N) – Ciampasso – Colle d’Ancocchia – Marmora – Dronero (N).

DOLOMITEN-HÖHENWEG 1

GENUSSTOUR DURCH DAS WELTKULTURERBE

Termin	Anmeldung bis	Code
15.-21. JUNI 2024	27.05.	2024F010

Max. 7 Std., max. 1200 Hm/Tag

Kondition	Technik	Teiln.*innen	Preis in Euro
● 	★ ★ ★ ★ ★	5-7	195,-

VON PRAGS NACH ALLEGHE: Toblach – Pragser Wildsee – Rif. Senes – Rif. Fanes – Rif. Lagazoui – Falzaregopass – Rif. Cinque Torre – Rif. Aquileia – Rif. Mario Vazzoler – Alleghe – Taxi nach Toblach.

NÖRDLICHES WALDVIERTEL

DER LAINSTZ ENTLANG NACH TSCHECHIEN

Termin	Anmeldung bis	Code
26.-30. JUNI 2024	09.06.	2024F002

Max. 6 Std., max. 200 Hm Aufstieg/Tag
Anreise am 26.06.

Kondition	Technik	Öff. Anreise	Teiln.*innen	Preis in Euro
● 	★ ★ ★ ★ ★		5-8	115,-

ZIEL: Die Lainsitz ist der einzige Fluss Österreichs, der zur Elbe fließt. Wir wandern an ihrem Ufer entlang von Karlstift im Waldviertel nach Chlum u Třeboně in Tschechien. Etappen- und Übernachtungsorte sind Karlstift, Weitra, Gmünd und Litschau. Überall sollten wir genug Zeit haben, die interessanten Orte zu erkunden und auch die faszinierenden Landschaften des Waldviertels mit seinen Teichen, Wäldern und Felsformationen kennenzulernen.

ROUTE: Karlstift – Weitra – Gmünd – Litschau – Chlum u Třeboně.



GLETSCHERSCHAUEN

ZILLERTALER ALPEN UND VENEDIGERGRUPPE

Termin	Anmeldung bis	Code
20.–27. JULI 2024	01.07.	2024F003

Max. 7 Std./max. 1100 Hm/Tag.
Anreise am 20.07.

Kondition	Technik	Öff. Anreise	Teiln.*innen	Preis in Euro
●	★★★★★		5–6	195,-

ZIEL: Von Hütte zu Hütte und über aussichtsreiche Gipfel in den östlichen Zillertaler Alpen und in der westlichen Venedigergruppe.

ROUTE und GIPFEL: Krimml – Krimmler Wasserfälle – Krimmler Tauernhaus, 1622 m – Rainbachscharte, 2724 m – Zittauer Hütte, 2328 m – Rosskarscharte, 2689 m – Richterhütte, 2367 m – Krimmler Tauern, 2633 m – Birnlückenhütte, 2441 m – Birnlücke, 2669 m – Warnsdorfer Hütte, 2336 m – Kürsingerhütte, 2547 m – Obersulzbachtal – Taxitransfer Neukirchen am Großvenediger. Gipfel: Rosskopf, 2845 m, Windbachtalkopf, 2843 m, Gamsspitzi, 2838 m, Schlieferspitze, 3289 m, Keeskogel, 3291 m.

GRANATSPITZGRUPPE

RUNDTOUR MIT DREITAUSENDERN

Termin	Anmeldung bis	Code
24.–28. JULI 2024	13.07.	2024F004

Max. 8 Std./max. 1300 Hm/Tag

Kondition	Technik	Öff. Anreise	Teiln.*innen	Preis in Euro
●	★★★★★		5–7	€ 135,-

ZIEL: Zwischen der Venediger- und der Glocknergruppe führt die Granatspitzgruppe ein stilles Schattendasein. Der Muntanitz ist ihr höchster Gipfel, und von der hoch gelegenen Sudetendeutschen Hütte, 2654 m, ist er auf einem einmaligen Panoramaweg erreichbar. Von der Stüdlhütte kann man ziemlich gut die eindrucksvolle und majestätische Gestalt des Großglockners bewundern.

ROUTE: Kals am Großglockner – Kals-Matreier-Törl-Haus (N) – Vordere Kendlspitze, 3085 m – Sudetendeutsche Hütte (N) – Muntanitz, 3232 m – Sudetendeutsche Hütte – Kaiser Tauernhaus (N) – Stüdlhütte (N) – Lucknerhaus.

WIENER HÖHENWEG

VON FRAUEN FÜR FRAUEN

Termin	Anmeldung bis	Code
7.–11. AUGUST 2024	23.07.	2024F005

Max. 7 Std./max. 1200 Hm/Tag

Kondition	Technik	Öff. Anreise	Teiln.*innen	Preis in Euro
●	★★★★★		5–7	115,-

DETAILS: siehe Seite 76.

BERGWANDERWOCHE


DACHSTEIN


UMRUNDUNG

Termin	Anmeldung bis	Code
12.-16. AUGUST 2024	29.07.	2024F006

Max. 6 Std., max. 900 Hm/Tag

Kondition	Technik	Öff. Anreise	Teiln.*innen	Preis in Euro
● 	★★★☆☆		5-7	130,-

 **ZIEL:** Der Hohe Dachstein ist mit 2995 Metern der höchste Gipfel der Bundesländer Oberösterreich und Steiermark. Durch seine Höhe und seine Attraktivität ist er seit dem 19. Jahrhundert ein begehrtes Bergziel. Am letzten Bergtag werden wir die kühne Konstruktion der Dachsteineisbahn erleben sowie die neu errichtete Seethalerhütte bewundern.

 **ROUTE:** Türwandhütte – Edelgrießhöhe – Guttenberghaus (N) – Gjaidalm – Simonyhütte (N) – Hoher Trog – Adamekhütte (N) – Windlegerscharte – Dachsteinsüdwandhütte (N) – Bergfahrt Dachsteineisbahn – Treppe ins Nichts – Eispalast – Seethalerhütte – Talfahrt Seilbahn.


LESACHTAL


TAGESTOUREN

Termin	Anmeldung bis	Code
16.-20. AUGUST 2024	19.07.	2024F007

Max. 6 Std., max. 930 Hm/Tag.
Anreise am 16.08.

Kondition	Technik	Öff. Anreise	Teiln.*innen	Preis in Euro
● 	★★★☆☆		5-8	130,-

 **ZIEL:** Das Kärntner Lesachtal genießt den Status eines Alpenvereins-Bergsteigerdorfs. Von unserem Standquartier, dem Gasthof Edelweißhof in Birnbaum, unternehmen wir Tageswanderungen in die Alm- und Bergwelt zwischen den Lienzer Dolomiten und dem Karnischen Hauptkamm.

 **TOUREN:** Wolayer See, Tuffbad-Rundweg, Xaveriberg – Wieseralm etc.


VERWALLGRUPPE


HOCHALPINE RUNDWANDERUNG

Termin	Anmeldung bis	Code
21.-25. AUGUST 2024	30.07.	2024F008

Max. 7 Std., max. 1200 Hm/Tag

Kondition	Technik	Öff. Anreise	Teiln.*innen	Preis in Euro
● 	★★★☆☆		5-7	130,-

 **ZIEL:** Hochalpine Bergwanderung von Hütte zu Hütte (inklusive Gipfeloptionen) durch die wildromantische Verwallgruppe. Am letzten Tag besteht die Option, den höchsten Gipfel der Verwallgruppe, den Hohen Riffler, 3168 m, zu besteigen.

 **ROUTE:** St. Anton am Arlberg – Konstanzer Hütte – Kuchenjöchli, 2730 m – Darmstädter Hütte – Schneidjöchli, 2841 m – Obere Fatlarscharte, 2800 m – Niederelbehütte – Schmalzgrubenscharte, 2697 m – Edmund-Graf-Hütte – Hoher Riffler, 3168 m – Pettneu – St. Anton.


STEIRISCHE KRAKAU


WANDERN IM BERGSTEIGERDORF


Termin	Anmeldung bis	Code
5.-11. SEPTEMBER 2024	15.08.	2024F009

Max. 5 Std., max. 800 Hm/Tag
Anreise am Mi. 04.09.

Kondition	Technik	Öff. Anreise	Teiln.*innen	Preis in Euro
● 	★★★☆☆		5-8	180,-

 **ZIEL:** Das Bergsteigerdorf Steirische Krakau in den Niederen Tauern ist klimatisch begünstigt und liegt auf einer Höhe zwischen 1100 und 1400 Metern. Ein umfangreiches Wegenetz lädt zu herrlichen Wanderungen in den Seitentälern wie Prebortal, Rantental oder Etrachtal und zu kristallklaren Bergseen oder uralten Hütten ein. Nach den Wanderungen können wir uns im Wellnessbereich des Schallerwirts entspannen und uns auf ein gutes Essen freuen, fühlt sich der Koch doch der Slow-Food-Bewegung verpflichtet.

 **TOUREN:** Krakauer Höhenweg zum Schattensee, Weidschober und Überlinger Moos, Grazer Hütte, Zwei-Törl-Wanderung Rantentörl und Prebertörl, Krakauer Rundwanderung etc.



Buchen:
Einfach Code eingeben auf
alpenverein-edelweiss.at/buchen

BERGTOUREN 3000+

TERMINE 2024	Gebiet Beschreibung	Kondition Teiln.*innen	Technik	Öff. Anreise	Preis in Euro	Code Anm. bis
9.–11. AUGUST	<p>● GROSSER MUNTANITZ, 3232 m Dem Gratanstieg auf den höchsten Berg zwischen Großglockner und Großvenediger gebührt das Prädikat „Extraklasse“. Route: Matrei-Glanz – Sudetendeutsche Hütte (N) – Großer Muntanitz, 3232 m – Sudetendeutsche Hütte (N) – Matrei-Glanz. Max. 5 Std., max. 1100 Hm/Tag</p>	<p>⚡⚡⚡⚡⚡ 5–9</p>	★★★★★	🚌	95,-	2024F015 01.08.
25.–26. AUGUST	<p>● HOCHKÖNIG, 2941 m Route: Arthurhaus – Hochkönig, 2941 m – Franz-Eduard-Matras-Haus (N) – Arthurhaus. Max. 6 Std., max. 1600 Hm/Tag</p>	<p>⚡⚡⚡⚡⚡ 5–7</p>	★★★★★	🚌	60,-	2024F016 01.08.



TAGES- UND WOCHENENDTOUREN

TERMINE 23	Route	Technik Gehzeit	Öffi- Anreise	Treffpunkt Abfahrt	Beitrag in Euro	Code Anm. bis
SA 2. SEP.	● Göller: Ahornhof – Schindlergraben – Gsenger – Göller – Göllerhaus – Turmmauer – Ahornhof. Größtenteils weglos. 1100 ↑↓	★★★★★ 6 Std.			10,-	2023F250 31.08.
SA 2. bis SO 3. SEP.	● Hochschwab: Seebergsattel – Aflenzer Staritzen – Schiestlhaus (N) – Hochschwab – Graf-Meran-Steig – Voisthalerhütte – Seewiesen – Seebergsattel. 1200 ↑ 1350 ↓	★★★★★ 6 ½ Std.			44,-	2023F265 28.08.
SO 3. SEP.	● Zwei-Gipfel-Wanderung: Türnitz – Eisenstein – Gscheid – Hohenstein – Türnitz. 1200 ↑↓	★★★☆☆ 7–8 Std.			10,-	2023F209 31.08.
MI 6. SEP.	● Geländehütte auf der Hohen Wand: Hst. Grünbach/Schule – Eselsteig – Geländehütte – Rastkreuzsattel – Bergmannsteig – Grünbach. Proviant.	● 4 Std.		🚆 08:20 Bf Meidling 08:37	3,-	2023F210 04.09.
SA 9. bis SO 10. SEP.	● Rinnerkogel: Offensee – Albert-Appel-Haus (N) – Rinnerkogel – Offensee. 1000 ↑↓	★★★★★ 5 Std.		🚆 07:45 Wien Hbf 07:55	33,-	2023F234 28.08.
SA 9. SEP.	● Knofeleben: Bf Payerbach-Reichenau – Schedwiese – Saurüssel, 1340 m – Naturfreundehaus Knofeleben – Eng – Bf Payerbach-Reichenau. 860 ↑↓	★★★☆☆ 6 Std.		🚆 09:15 Bf Payerbach-Reichenau	6,-	2023F251 07.09.
SO 10. SEP.	● Auf Kaisers Spuren: Hinternaßwald – Kaisersteig – Habsburghaus, 1786 m – Dreimarkstein, 1948 m – Neue Seehütte – Göbl-Kühn-Steig – Preiner Gscheid. 1260 ↑↓	★★★★★ 6 Std.		🚆 07:15 Wien Hbf 07:25	10,-	2023F212 07.09.
DO 14. SEP.	● Wandern – essen – schauen am Lunzer See: Grubberg – Maierhöfen – Durchlass – Lunz (Haus der Wildnis)	● 4 Std.		🚆 08:00 Westbf 08:18	5,-	2023F213 12.09.
SA 16. SEP.	● Hohenberger Gschwendt: Hohenberg – Bergerhöhe – Gschwendthütte – Paulmayer – Grabenalm – Linsberg – Steinparztal – Hohenberg. 750 ↑↓	★★★☆☆ 5–6 Std.		🚆 Wien Hbf, Steig 8 A–B 08:28	10,-	2023F214 14.09.
SA 16. bis SO 17. SEP.	● Hinteralm: Frein – Hinteralm – Spielkogel – Hinteralm/Donaulandhütte (N) – Nassköhr – Gläserkogel – Windberg – Schneevalpenhaus – Altenberg an der Rax. Proviant. 900 ↑ 1400 ↓	★★★☆☆ 6 ½ Std.		🚆 08:55 Bf Meidling 09:05	32,-	2023F215 11.09.
SO 17. SEP.	● Weinriedenwanderung Thermenregion: Hst. Guntramsdorf-Thallern – Gumpoldskirchen – Pfaffstätten – Gumpoldskirchen	● 3 ½ Std.		🚆 09:00 Bf Meidling 09:09	2,-	2023F216 14.09.
SO 17. SEP.	● Krummbachstein: Kaiserbrunn – Naturfreundehaus Knofeleben – Krummbachstein, 1602 m – Eng – Payerbach. 1300 ↑↓	★★★☆☆ 6 ½ Std.		🚆 07:20 Bf Meidling 07:31	10,-	2023F217 14.09.
MO 18. SEP.	● Trailrunning/Speedhiking Schneeberg: Losenheim – Nandlgrat – Fischerhütte – Hochschneeberg, 2076 m – Fadensteig – Losenheim. Proviant. 1200 ↑↓	★★★★★ LZ 4 ½ Std.		🚆 08:45 Losenheim	6,-	2023F218 14.09.

TAGES- UND WOCHENENDTOUREN

TERMINE 23	Route	Technik Gehzeit	Öffi- Anreise	Treffpunkt Abfahrt	Beitrag in Euro	Code Anm. bis
FR 22. SEP.	● Schneeberg: Schneebergdörfel – Schneidergraben – Grafenstein – Oberer Herminensteig – Waxriegel, 1888 m – Baumgartner – Mieseltal – Schneebergdörfel. 1200 ↑↓	★★★★★ 6 ½ Std.			6,-	2023F219 20.09.
SA 23. bis SO 24. SEP.	● Rax und Schnalpe: Weichtalhaus – Rudolfsteig – Habsburghaus (N) – Zahmes Gamseck – Naßkamm – Lurgbauer – Altenberg an Rax. Sa. 1400 ↑ 200 ↓, So. 800 ↑ 1800 ↓	★★★★★ 8 Std.		08:30 Bf Payerbach-Reichenau	30,-	2023F263 18.09.
SO 24. SEP.	● Auwanderung Kritzensdorf – Klosterneuburg: Bf Kritzensdorf – Donaulände – Au-Erlebnisweg – Bf Klosterneuburg-Kierling	● 3 Std.		09:00 Franz-Josefs-Bf 09:09	2,-	2023F220 21.09.
SO 24. SEP.	● Rax/Gretchensteig: Preiner Gscheid – Gretchensteig § A – Raxplateau – Seehütte (Einkehr) – Göbl-Kühn-Steig – Preiner Gscheid. 900 ↑↓	★★★★★ 5 Std.		09:05 Preiner Gscheid	10,-	2023F266 21.09.
FR 29. SEP.	● Am Fuße des Schneebergs: Bf Puchberg am Schneeberg – Öhlerschutzhaus – Edelweisschütte – Wasserfall – Bf Puchberg. 1100 ↑↓	★★★★★ 7–8 Std.		08:30 Bf Puchberg am Schneeberg	6,-	2023F221 27.09.
SA 30. SEP. bis SO 1. OKT.	● Rund um Türrnitz: Hohenberg – Türrnitzer Höger, 1372 m – Türrnitz (N) – Hohenstein, 1185 m – Himmelbauer – Schrambach. 1000 ↑↓	★★★★★ 7 Std.		10:05 Hohenberg	40,-	2023F262 25.09.
DO 5. OKT.	● Wandern – essen – schauen im Alpenvorland: Trasdorf – Reidlingberg – Sitzenberg – Traismauer (Schloss)	● 4 Std.		08:30 Bf Heiligenstadt 08:45	3,-	2023F222 03.10.
SA 7. OKT.	● Hochwechsel: Mariensee-Biotop – Hochwechsel – Mariensee. 800 ↑↓	★★★★★ 5 Std.		08:00 U4 Längen- feldgasse, Anreise mit Edelweiss-Bus	10,-	2023F224 05.10.
SA 7. OKT.	● Natur bewusst wahrnehmen: Kaiserbrunn – Naturfreundehaus Knofeleben – Eng – Bf Payerbach. 800 ↑↓	★★★★★ 6 Std.		07:15 Bf Meidling 07:25	12,-	2023A102 02.10.
SA 7. bis SO 8. OKT.	● Eisenerzer Reichenstein: Präbichl – Reichenstein, 2165 m – Reichensteinhütte, 2136 m (N) – Reichhals – Krumpensee – Vordernberg. 1000 ↑↓	★★★★★ 7 Std.		06:45 Wien Hbf 06:58	47,-	2023F252 02.10.
MI 11. OKT.	● Husarentempel/Anninger: Bf Mödling – GH Krauste Linde – Matherhörndl – Husarentempel – Bf Mödling	● 4 Std.		08:50 Bf Mödling	2,-	2023F225 09.10.
SA 14. OKT.	● Krummbachstein: Gipfelglück + Almidylle: Bf Payerbach – Bodensee – Alpleck – Krummbachstein – Naturfreundehaus Knofeleben – Eng – Bf Payerbach. 1200 ↑↓	★★★★★ 7 Std.		09:15 Bf Payerbach	6,-	2023F226 12.10.
SA 14. OKT.	● Wienerwald – Pfalzberg: Pressbaum – Pfalzberg – Kaiserin Sissis Kaiserbründl – Pressbaum	★★★★★ 4 ½ Std.		10:15 vor dem Rathaus in Pressbaum	4,-	2023F253 12.10.
SO 15. OKT.	● Von Rabenstein an der Pielach nach Lilienfeld: Rabenstein – Dirndltal – Eschenau – Höhenberg – Lilienfeld. Proviant. 850 ↑↓	★★★★★ 6 Std.		07:15 Bf Hütteldorf 07:29	6,-	2023F223 12.10.
MO 16. OKT.	● Trailrunning/Speedhiking Wechsel: Mariensee – Marienseer Schwaig – Hochwechsel, 1743 m – Arabichl, 1595 m – Feistritzer Schwaig – Mariensee. Proviant. 850 ↑↓	★★★★★ LZ 3 ½ Std.			10,-	2023F227 12.10.
MI 18. OKT.	● Von St. Aegydt nach Hohenberg: St. Aegydt – Paulmayer, 1248 m – Linsberg, 1238 m – Gschwendthütte – Hohenberg. Proviant. 800 ↑ 850 ↓	★★★★★ 5 ½ Std.		07:15 Wien Hbf 07:28	10,-	2023F228 16.10.
SA 21. OKT.	● Bucklige Welt: Rund um Kirchschatl in der Buckligen Welt. 900 ↑↓	★★★★★ 5 Std.		08:45 Wien Busbf, Wiedner Gürtel 08:55	10,-	2023F229 18.10.
SA 21. OKT.	● Dürre Leiten: Frohnberg – Michlwirt „Zur schönen Aussicht“ – Wurzelsteig – Gauermannhütte, 1154 m – Frohnberg. 900 ↑↓	★★★★★ 5 Std.			6,-	2023F254 19.10.
SO 22. OKT.	● Auwanderung Groß-Enzersdorf – Nationalparkhaus: 26A Groß-Enzersdorf – Dechantlacke – Nationalparkhaus Lobau – 92B Raffineriestraße/Biberhaufenweg	● 3 Std.		09:35 Groß-Enzers- dorf, Endstelle Linie 26A	2,-	2023F230 19.10.
FR 27. OKT.	● Marchfelder Grenzbrücken: Marchegg-Bahnhof – Vysoká pri Morave – Devínska Nová Ves – Fahrradbrücke der Freiheit – Schlosshof – Marchegg-Bahnhof. Proviant.	★★★★★ 5–6 Std.		Wien Hbf, Steig 9 A–B 07:52	6,-	2023F231 25.10.
DO 2. NOV.	● Schöne Aussichten – Felser Warte: Hadersdorf am Kamp – Feuersbrunn – Fels am Wagram	● 4 Std.		08:50 Bf Heiligenstadt 09:10	3,-	2023F255 30.10.
MI 8. NOV.	● Kampstein: St. Corona – Herrgottschnitzerhaus – Kampstein, 1467 m – Kampsteiner Schwaig – St. Corona. Proviant. 650 ↑↓	★★★★★ 5 Std.		08:05 Wien Hbf 08:18	6,-	2023F232 06.11.
SA 11. NOV.	● Steirischer Semmering-Bahnwanderweg: Semmering – Spital am Semmering – Mürrzuslag	★★★★★ 5 Std.		Wien Hbf, Steig 6 A–B 07:25	10,-	2023F256 09.11.
SO 12. NOV.	● Gaia-inspirierte Wanderung zur Zeitqualität „Essenz + Rückzug“: Hainburg – Donauauen – Ruine Rötelstein – Braunsberg – Schlossberg – Hainburg	★★★★★ 4–5 Std.		11:30 Hainburg Personenbf	45,-	2023A367 09.11.
FR 17. NOV.	● Kienberg: Winzendorf – Kienberg – Unterhöflein (Schlusseinkehr)	● 4 Std.		08:20 Bf Meidling 08:37	3,-	2023F257 15.11.

TAGES- UND WOCHENENDTOUREN

TERMINE 23/24	Route	Technik Gehzeit	Öffi- Anreise	Treffpunkt Abfahrt	Beitrag in Euro	Code Anm. bis
SA 18. NOV.	● Hohe Wand + Steigerquartett: Zweisersdorf – Springlessteig § A–B – Hubertushaus – Wagnersteig § A–B – Pfarrersteig – Wilhelm-Eichert-Hütte – Zweisersdorf. 1000 ↑↓	★★★☆☆ 6 Std.		09:00 Parkplatz Zweisersdorf	6,-	2023F235 16.11.
SA 9. DEZ.	● Adventmarkt-Überraschungswanderung	● 4 Std.			5,-	2023F258 07.12.
SO 10. DEZ.	● Peilstein: Mayerling – Maria Raisenmarkt – Peilstein – Maria Raisenmarkt – Mayerling	● 4 Std.		10:00 Mayerling	3,-	2023F259 07.12.
DO 14. DEZ.	● Schöne Aussichten – Bergfried Rauhenack: Baden – Jägerhaus – Waldandacht – Gainfarn – Leobersdorf	● 4 Std.		08:50 Bf Meidling 09:07	2,-	2023F260 12.12.
SO 17. DEZ.	● Gösing: Sieding – Gösing – Sieding. 560 ↑↓	★★★☆☆ 5 ½ Std.		10:15 Sieding	6,-	2023F261 14.12.
MO 1. JÄN.	● Neujahrswanderung Wachau: Rossatz – Seekopf – Hirschwand – Seekopf – Rossatz. 700 ↑↓	★★★☆☆ 5 Std.			6,-	2024F100 15.12.
SA 13. JÄN.	● Wandern – essen – schauen im Pittental: Lanzenkirchen – Bad Erlach – Pitten (Regionalmuseum) – Bad Erlach	● 4 Std.		08:50 Bf Meidling 09:05	3,-	2024F101 11.01.
FR 19. JÄN.	● Johannesbachklamm: Willendorf – Johannesbachklamm – Wiener Mariazeller Weg – Puchberg	★★★☆☆ 4 ½ Std.		Wien Hbf, Steig 7 07:58	6,-	2024F102 17.01.
SO 11. FEB.	● Anninger: Bf Mödling – Anninger-Schutzhaus – Anninger – Rudolf-Proksch-Hütte – Bf Baden. 510 ↑ 490 ↓	★★★☆☆ 5 Std.		08:30 Bf Mödling	4,-	2024F103 08.02.
FR 16. FEB.	● Sulzer Höhe: Sulzer Höhe – Dornbach – Heiligenkreuz	● 4 Std.		8:30 Bf Liesing 8:55 Bus	2,-	2024F104 14.02.
SA 24. FEB.	● Drei-Hütten-Wanderung: Hainfeld – Lindensteinhütte – Hainfelder Hütte am Kirchenberg – Liasnböndlhütte – Hainfeld. 500 ↑↓	★★★☆☆ 5 Std.		Bf Hütteldorf, Steig 1 07:59	6,-	2024F105 22.02.
DO 29. FEB.	● Schöne Aussichten – Freudenauer Warte: Großenzersdorf – Napoleonstein – Donauinsel – Kraftwerk Freudenau	● 4 Std.		09:00 Bf Praterstern, weiter mit U2	2,-	2024F106 27.02.
SO 10. MÄRZ	● Kreuzberg – Falkensteinhöhle: Bf Breitenstein – Falkensteinhöhle – Luckerte Wand – Speckbacherhütte – Stojerhöhe – Bf Payerbach-Reichenau. 630 ↑ 930 ↓	★★★☆☆ 5 Std.		07:20 Bf Meidling 07:31	10,-	2024F107 07.03.
DO 21. MÄRZ	● Schöne Aussichten – Hamerlingwarte: Plank am Kamp – Zitternberg – Gars – Kamegg – Strallegg	● 4 Std.		7:50 Bf Heiligenstadt 08:10	3,-	2024F108 19.03.
FR 22. MÄRZ	● Rundweg Hainburger Pforte: Hainburg – Jakobsweg nach Wolfsthal (Bärlauch) – Gasthaus Fidi in Wolfsthal – Hainburg.	★★★☆☆ 4 ½ Std.		Bf Wien-Mitte 08:28 nach Wolfsthal	6,-	2024F109 20.03.
DI 26. MÄRZ	● Frühlingswanderung auf den Veiglkogel: Hainfeld – Araburg – Veiglkogel, 808 m – Kaumberg. Proviant. 500 ↑↓	★★★☆☆ 5 Std.		08:15 Bf Hütteldorf 08:26	6,-	2024F110 22.03.
SA 30. MÄRZ	● Zur Marillenblüte in die aussichtsreiche Wachau: Rührsdorf – Seekopf – Hirschwand – Rührsdorf. 730 ↑↓	★★★☆☆ 5 ½ Std.			6,-	2024F111 28.03.
SO 31. MÄRZ	● Geschichtsträchtige Wanderung im Wienerwald: Heiligenkreuz – Mayerling – Heiligenkreuz	★★★☆☆ 4 ½ Std.		10:15 Bushalt Stift Heiligenkreuz, Badener Tor	4,-	2024F112 28.03.
MO 1. APR.	● Kreuzberg: Bf Payerbach-Reichenau – Stojerhöhe – Speckbacherhütte – Klammer Kapelle – Bf Payerbach-Reichenau. 700 ↑↓	★★★☆☆ 6 ½ Std.		09:15 Bf Payerbach- Reichenau	6,-	2024F113 28.03.
FR 5. APR.	● Myrafälle: Pernitz – Hausstein – Karnerwirt – Myrafälle – Pernitz	★★★☆☆ 4 ½ Std.		08:20 Bf Meidling 08:37	6,-	2024F140 02.04.
SO 7. APR.	● Klassische Ziele – neue Wege: Bf Bisamberg – Elisabethhöhe – Rehgraben – Bf Langenzersdorf	● 3 Std.		09:05 Bf Floridsdorf 09:18	2,-	2024F114 04.04.
SO 14. APR.	● Schober und Öhler: Losenheim – Mamauwiese – Schober – Öhler – Öhlerschutzhaus – Bf Puchberg am Schneeberg. 690 ↑ 850 ↓	★★★☆☆ 5 Std.		06:55 Bf Meidling 07:05	6,-	2024F115 11.04.
SO 14. APR.	● Stress ver-gehen: Wiener Hausberge. Proviant. 800 ↑↓	★★★☆☆ 5 Std.		–	10,-	2024F141 11.04.
FR 19. APR.	● Krems mit Karikaturmuseum und Donauwarte (NÖ-Card): Krems – Alauntal – Egelsee – Donauwarte – Krems. Museumseintritt EUR 12,-	● 4 Std.		07:20 Wien Hbf, Stg. 8 07:28	3,-	2024F116 17.04.
SO 21. APR.	● Weinriedenwanderung am Bisamberg: Hagenbrunn, Salzstraße – Stammersdorf	● 3 ½ Std.		10:35 Bf Floridsdorf 10:45 Busabfahrt	2,-	2024F117 18.04.
MI 24. APR.	● Sicher über Stock und Stein: Wanderung in den Mödlinger Föhrenbergen mit Übungen zur Verbesserung von Trittsicherheit und Gleichgewicht (Gehzeit inklusive Übungen). Proviant. 500 ↑↓	★★★☆☆ 5 Std.		08:35 Bf Mödling 08:45 Busabfahrt	4,-	2024F118 22.04.
DO 25. APR.	● Wandern – essen – schauen im Pulkautal: Röschitz – Rohrendorf – Zellerndorf – Platt (Steinzeitkeller)	● 4 Std.		08:50 Bf Floridsdorf 09:11	3,-	2024F119 23.04.
SA 27. APR.	● Frühlingserwachen in der Wachau: Rossatz – Oberkienstock. Besonderer Blick auf die Vegetation. 560 ↑↓	★★★☆☆ 5 Std.		06:55 Franz-Josefs-Bf 07:05	12,-	2024A001 25.04.
SO 28. APR.	● Klassische Ziele – neue Wege: Bf Zeiselmauer-Königstetten – Unterkirchbach – Hagenbachklamm – Bf St. Andrä-Wördern	● 3 Std.		08:55 Franz-Josefs-Bf 09:09	2,-	2024F120 25.04.
SO 26. MAI	● Der Spitzer Graben – die besondere Wachau: Bahnhof Spitz – Panoramaweg Spitzer Graben – Zornberghütte – Elsarn – Vießling – Gut am Steg – Spitz	● 4 Std.		09:00 Bf Heiligenstadt 09:10	2,-	2024F121 23.05.

Tagestouren ab Okt. 2024 auf
www.alpenverein-edelweiss.at
und ab Mitte März 2024 in
vo! dabei 1/2024

TAGES- UND WOCHENENDTOUREN

TERMINE 24	Route	Technik Gehzeit	Öffi- Anreise	Treffpunkt Abfahrt	Beitrag in Euro	Code Anm. bis
FR 31. MAI	● Kittenberger Erlebnisgärten (NÖ-Card): Langenlois – Schiltern (Erlebnisgärten Eintritt EUR 16,50, eventuell Modellbahnwelt im Schloss).	● 4 Std.	🚆	07:20 Wien Hbf 07:28	3,-	2024F122 28.05.
SA 8. bis SO 9. JUNI	● Ötschergraben und Gemeindealpe: Wienerbruck – Ötschergraben – Ötscher-Schutzhaus – Gemeindealpe – Mitterbach am Erlaufsee. 850 ↑	★★★★★ 5 Std.	🚆	07:45 Wien Hbf 07:55	40,-	2024F123 03.06.
SA 8. bis SO 9. JUNI	● Über die Schneevalpe: Frein/Mürz – Rosskogel, 1524 m – Donnerwand, 1799 m – Windberg, 1902 m – Schneevalpenhaus (N) – Lurgbaueralm – Amalßbichl, 1828 m – Eisenkogel, 1513 m – Hinternaßwald. 1350 ↑↓	★★★★★ 7 Std.	🚆	06:45 Wien Hbf 06:58	41,-	2024F124 03.06.
FR 21. JUNI	● Durch den Grand Canyon des Mostviertels – Ötschergraben: Mitterbach – Erlaufstausee – Ötschergraben – Wienerbruck	★★★★★ 4 ½ Std.	🚆	Wien Hbf, Steig 7 ab 07:55	10,-	2024F125 19.06.
SA 22. JUNI	● Wechsel: St. Corona am Wechsel – Kampstein – Kampsteiner Schwaig – St. Corona. 600 ↑↓	★★★★★ 5 Std.			6,-	2024F126 20.06.
SA 29. JUNI	● Rax – Brandschneide: Kaiserbrunn – Brandschneide – Törlkopf – Törlweg – Edlach an der Rax. Besondere Beachtung des alpinen Ökosystems. 1100 ↑↓	★★★★★ 6 Std.	🚆	07:15 Bf Meidling 07:25	12,-	2024A002 27.06.
SO 30. JUNI	● Schneeberg/Novembergrat: Schneebergdörfel – Novembergrat – Damböckhaus – Waxriegel – Baumgartner – Mieselstal – Schneebergdörfel. 1150 ↑↓	★★★★★ 6 Std.			6,-	2024F138 27.06.
SA 6. JULI	● Erlebniszug Leiser Berge (NÖ-Card): Erlebniszug Praterstern nach Ernstbrunn – Aussichtsturm Oberleis – Ernstbrunn – Erlebniszug nach Wien. Erlebniszug und Aussichtsturm EUR 26,50.	● 4 Std.	🚆	09:00 Bf Praterstern 09:14	3,-	2024F127 04.07.
SA 6. bis SO 7. JULI	● Göller-Gipfel-Überschreitung: Sa. 12:00 Kernhof – Göllerhaus – Göller – Göllerhaus (N) – Schnalstein – Gippel – Treibsteig – Kernhof. Sa. 1100 ↑ 350 ↓, So. 700 ↑ 1400 ↓	★★★★★ 6–7 Std.			32,-	2024F139 03.07.
SA 3. AUG.	● Sonnenaufgangs-Bergtour Schneeberg: Puchberg – Klosterwappen – Fadensteig – Dürre Leiten – Losenheim. Abmarsch 4 Uhr früh. 1400 ↑ 1280 ↓	★★★★★ 7 Std.			6,-	2024F128 30.07.
FR 9. AUG.	● Frühstück in der Edelweisschütte: Losenheim – Bergfahrt Sessellift – Edelweisschütte – Dürre Leiten – Marnauwiese – Imitzerweg – Öhler-Schutzhaus – Puchberg. 260 ↑ 910 ↓	★★★★★ 4–5 Std.	🚆	Wien Hbf, Steig 7 ab 06:58	6,-	2024F129 07.08.
SA 7. bis SO 8. SEP.	● Gesäuse: Johnsbach – Schneeloch – Hochtör, 2369 m – Josefinensteig § A–B – Heßhütte (N) – Planspitze, 2117 m – Wasserfallweg § A–B – Kummerbrücke. 1500 ↑↓	★★★★★ 7 Std.	🚆	06:45 Wien Hbf 06:55	53,-	2024F130 23.08.